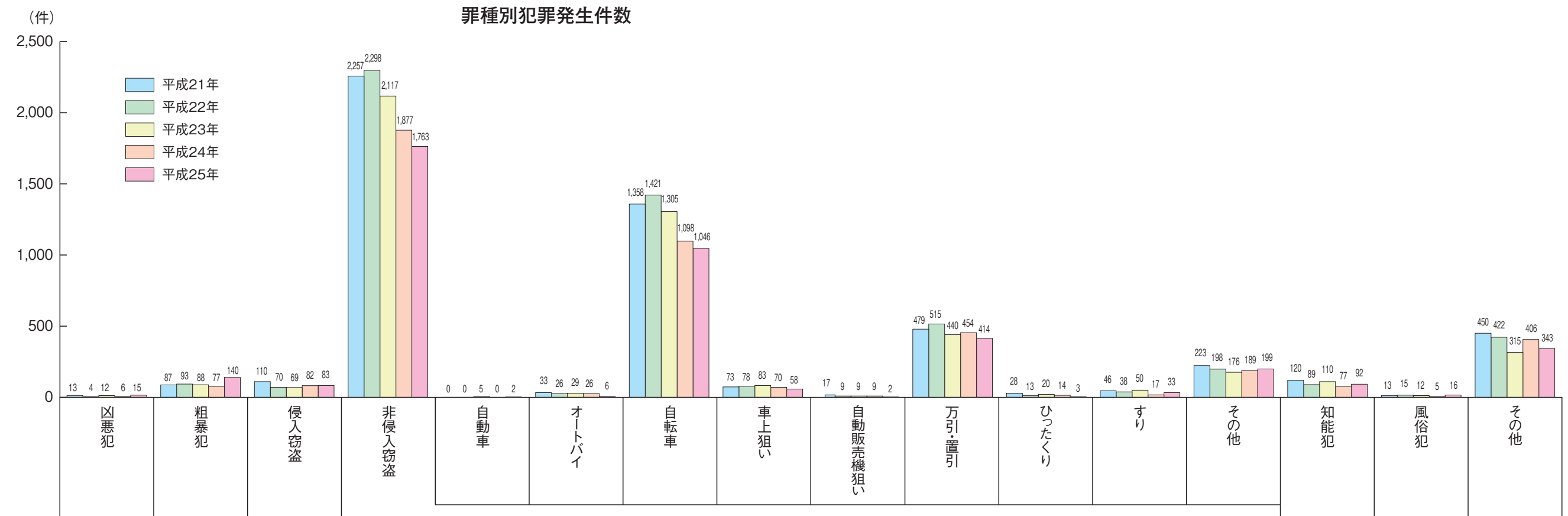
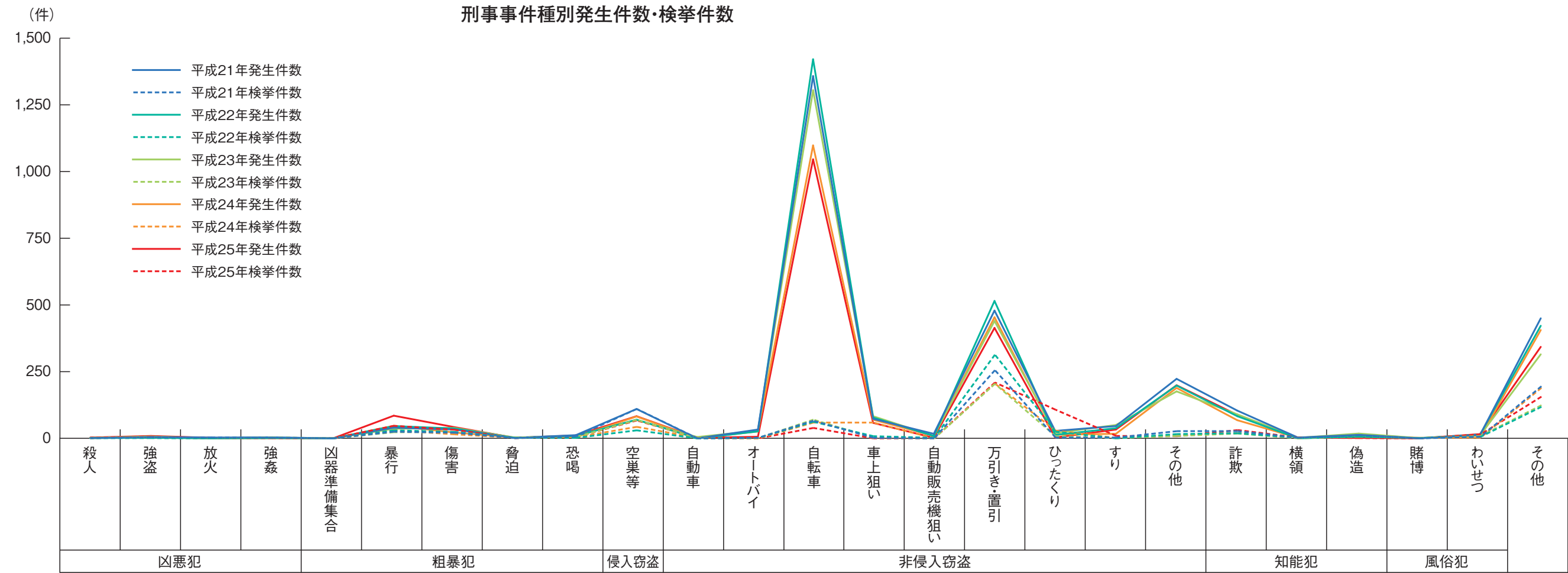


名称	所在地
① 武蔵野警察署	武蔵野市中町2-1-2
② 武蔵境駅北口交番	武蔵野市境1-1-8
③ 八幡宮西交番	武蔵野市吉祥寺本町2-15-18
④ 吉祥寺駅東口交番	武蔵野市吉祥寺南町2-1-4
⑤ 吉祥寺駅西口交番	武蔵野市御殿山1-1-2
⑥ 八幡町交番	武蔵野市八幡町4-1-6
⑦ 三鷹駅北口交番	武蔵野市中町1-14-2
⑧ 桜堤交番	武蔵野市桜堤2-1-18
⑨ 南町交番	武蔵野市吉祥寺南町3-32-4
⑩ 東町駐在所	武蔵野市吉祥寺東町2-33-22
⑪ 緑町交番	武蔵野市吉祥寺北町5-11-30
⑫ 武蔵境駅南口交番	武蔵野市境南町2-2-1
⑬ 関前駐在所	武蔵野市関前5-15-16
⑭ 三谷通駐在所	武蔵野市西久保2-13-8
⑮ 稲荷前駐在所	武蔵野市吉祥寺東町4-7-30
⑯ 本町地域安全センター	武蔵野市吉祥寺本町4-31-5
⑰ 西久保地域安全センター	武蔵野市西久保3-8-10

9防犯・防災

②市内刑法犯種別発生状況他

(平成26年1月1日現在)

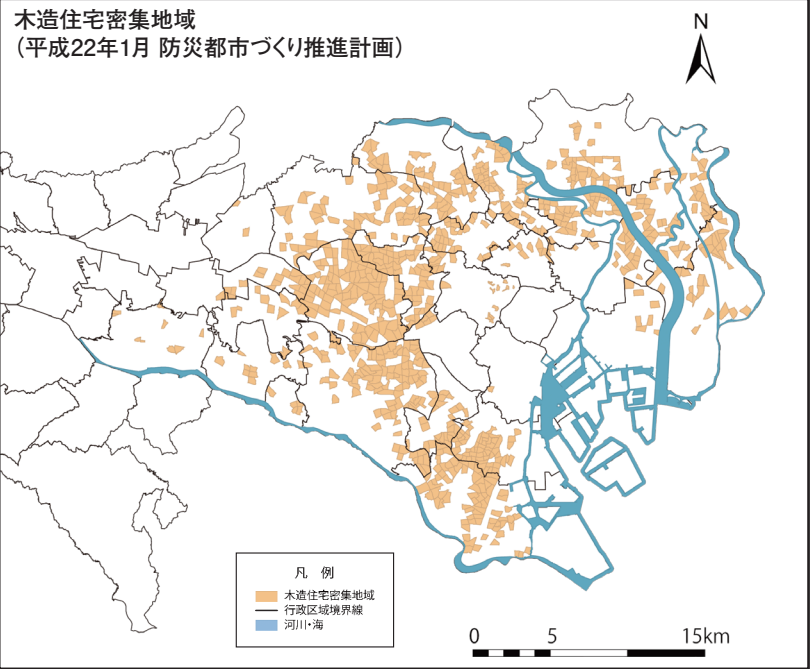




9 防犯・防災

③ 危険物貯蔵所・ガス・特別高圧送電線（木造住宅密集地域および緊急輸送道路）

（平成26年1月1日現在）





(平成26年4月1日現在)



地区	21	22	23	24
吉祥寺東町	4	1	3	2
吉祥寺南町	3	7	8	8
御殿山	1	3	0	1
吉祥寺本町	9	9	12	3
吉祥寺北町	1	1	6	4
中町	1	3	3	1
西久保	4	5	4	2
緑町	1	4	2	2
八幡町	2	1	0	2
関前	4	5	4	2
境	2	9	4	3
境南町	3	5	3	6
桜堤	2	3	1	2

全体	吉祥寺東町				吉祥寺南町					御殿山		吉祥寺本町				吉祥寺北町					中町			西久保			緑町			八幡町				関前					境					境南町					桜堤		
	1丁目	2丁目	3丁目	4丁目	1丁目	2丁目	3丁目	4丁目	5丁目	1丁目	2丁目	1丁目	2丁目	3丁目	4丁目	1丁目	2丁目	3丁目	4丁目	5丁目	1丁目	2丁目	3丁目	1丁目	2丁目	3丁目	1丁目	2丁目	3丁目	4丁目	5丁目	1丁目	2丁目	3丁目	4丁目	5丁目	1丁目	2丁目	3丁目	4丁目	5丁目	1丁目	2丁目	3丁目							
1,397	32	63	51	28	26	39	68	40	22	13	19	28	25	36	24	22	21	32	23	15	22	31	32	40	34	43	19	10	16	13	1	13	22	12	31	38	21	25	29	24	32	20	34	37	27	25	32	30	14	17	26

場所	件数
武蔵野消防署	35
吉祥寺北町4-6-1	55
境出張所	45



⑤はしご車（大型）・消防ポンプ自動車（普通）通行可能道路

(平成26年1月1日現在)



焼失面積〔m<sup>2</sup>〕(平成21年～24年)

	全体	吉祥寺東町				吉祥寺南町					御殿山		吉祥寺本町				吉祥寺北町					中町			西久保			緑町			八幡町				関前					境					境南町					桜堤		
		1丁目	2丁目	3丁目	4丁目	1丁目	2丁目	3丁目	4丁目	5丁目	1丁目	2丁目	1丁目	2丁目	3丁目	4丁目	1丁目	2丁目	3丁目	4丁目	5丁目	1丁目	2丁目	3丁目	1丁目	2丁目	3丁目	1丁目	2丁目	3丁目	4丁目	5丁目	1丁目	2丁目	3丁目	4丁目	5丁目	1丁目	2丁目	3丁目	4丁目	5丁目	1丁目	2丁目	3丁目							
平成21年	6	0	0	0	0	5	0	0	0	0	0	0	0	0	0	0	0	0	0	0	0	0	0	0	0	0	0	0	0	0	0	0	0	0	0	0	0	0	0	0	0	0	0	0	0	0	0	0	0			
平成22年	27	0	0	0	0	0	0	0	0	0	0	0	0	0	0	0	0	0	0	0	0	0	0	0	0	0	0	0	0	0	0	0	0	0	0	0	0	0	0	0	0	0	0	0	0	0	0	0	0			
平成23年	23	0	0	0	0	0	0	0	0	0	0	0	0	0	0	0	0	0	0	0	0	0	0	0	0	0	0	0	0	0	0	0	0	0	0	0	0	0	0	0	0	0	0	0	0	0	0	0	0			
平成24年	154	0	0	0	85	0	0	37	0	0	0	0	0	0	0	0	32	0	0	0	0	0	0	0	0	0	0	0	0	0	0	0	0	0	0	0	0	0	0	0	0	0	0	0	0	0	0	0	0			

防火施設及び車両の状況

種別	消防所	消防団
職団員数	189人	256人
消防ポンプ自動車	4台	10台
科学自動車	1台	—
梯子自動車	1台	—
救急車	2台	—
広報車	2台	—
指揮車	1台	1台
救助先行車	1台	—
人員資材輸送車	1台	—
救助車	1台	—
予備車	2台	—
情報収集二輪車	1台	—



⑥ 防災施設・給水施設

(平成26年1月1日現在)



非常災害用給水施設

非常時の水源確保のため深井戸に自家発電装置を設置しています。

災害対策用井戸(民間深井戸)

市内に現存する民間所有の井戸のうち、条件に適合するものを所有者の同意を得て災害用対策井戸に指定し、応急給水を実施するための水源としています。

非常災害用給水施設

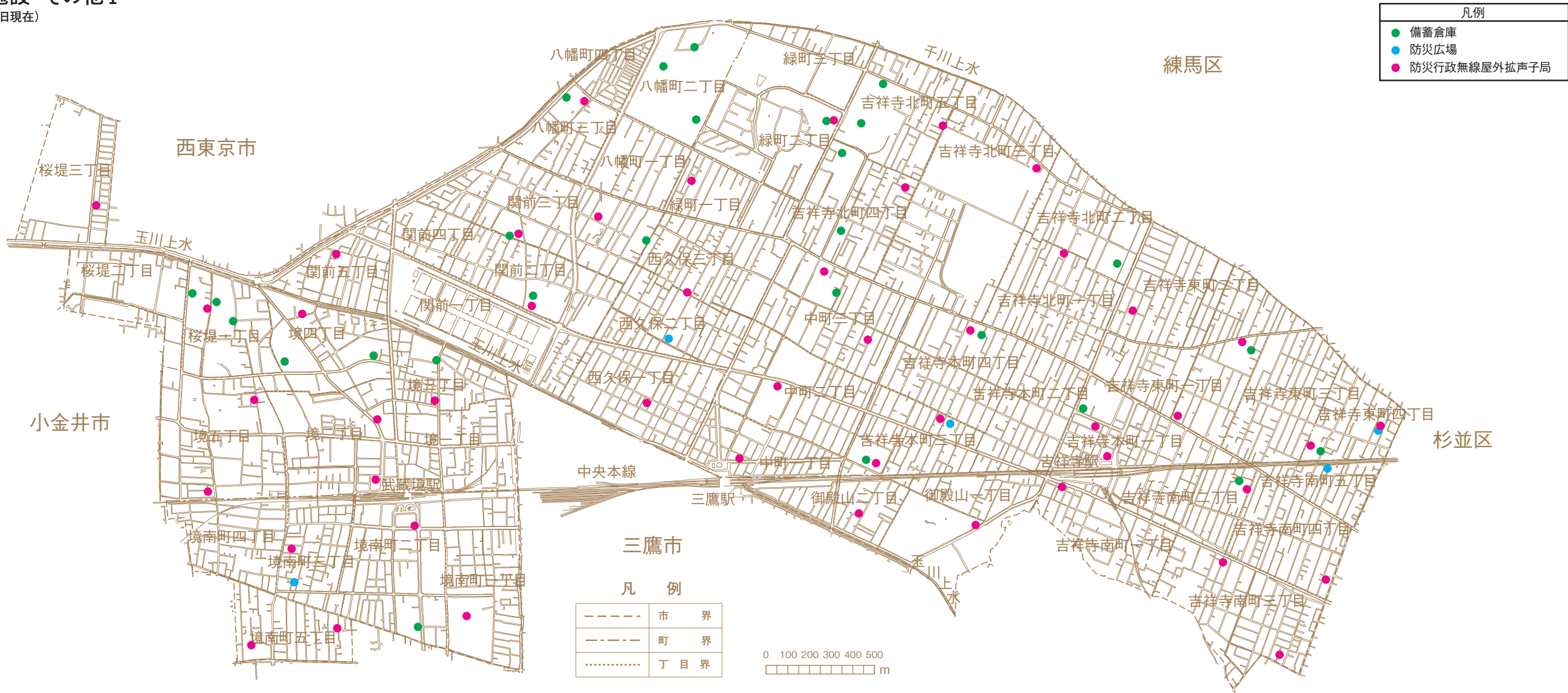
設置場所	所在地
① 第一小学校(第18水源)	吉祥寺本町4-17-16
② 第二小学校	境4-2-15
③ 第三小学校	吉祥寺南町2-35-9
④ 第四小学校	吉祥寺北町2-4-5
⑤ 第五小学校	関前3-2-20
⑥ 大野田小学校	吉祥寺北町4-11-37
⑦ 境南小学校	境南町2-27-27
⑧ 本宿小学校	吉祥寺東町4-1
⑨ 千川小学校(第13水源)	八幡町3-5-25
⑩ 井之頭小学校(第17水源)	吉祥寺本町3-27
⑪ 関前南小学校	関前3-37-26
⑫ 桜野小学校	桜堤1-8-19
⑬ 第一中学校(第29水源)	中町3-9-5
⑭ 第二中学校(第9水源)	桜堤1-7-31
⑮ 第三中学校	吉祥寺東町1-23-8
⑯ 第四中学校	吉祥寺北町5-11-41
⑰ 第五中学校(第20水源)	関前2-10-20
⑱ 第六中学校(第28水源)	境3-24(テニスコート3-22)

設置場所	所在地
⑰ 第2水源	吉祥寺北町3-5
⑳ 第6水源	緑町2-3
㉑ 第7水源	関前5-19
㉒ 第8水源	境4-7
㉓ 第10水源	境5-6
㉔ 第12水源	桜堤2-8
㉕ 第19水源	吉祥寺北町3-13
㉖ 第22水源	境3-24
㉗ 第24水源	桜堤3-22
㉘ 都立武蔵野中央公園	八幡町2-4
㉙ 境南民間井戸	境南町2-21

飲料水兼用耐震性貯水槽

名 称	住 所	容量(m <sup>3</sup> )
㉑ 南町防災広場	吉祥寺南町5-6	60
㉒ 吉祥寺西公園	吉祥寺本町3-7	100
㉓ 境南町防災広場	境南町3-20	60





### 防災行政無線局

・固定系無線局（市民への同報用）

昭和59年3月に開局。市庁舎内に親局、市内47ヶ所に屋外拡声子局、82ヶ所に屋内戸別受信機を設置しています。

・防災用MCA無線局

平成23年3月開局。半固定局を市施設、防災関係機関、生活関連機関、医療機関など135台、携帯局を23台、車載局を26台設置しています。

### 防災広場

防災広場は、市内の災害危険度の調査を行った結果、住宅密集地などで評価の低かった地域に「延焼防止」の観点から設けられた小広場で、災害時のミニ防災拠点としての機能も付加しました。

平成12年6月 南町防災広場 吉祥寺南町5-6(324㎡)

平成14年8月 東町防災広場 吉祥寺東町4-15(371㎡)

平成15年4月 吉祥寺西公園 吉祥寺本町3-7(2138㎡)

※防災倉庫等防災機能 整備

平成16年5月 境南町防災広場 境南町3-20(493㎡)

平成18年5月 西久保2丁目防災広場 西久保2-15(640㎡)

（西久保児童公園に100㎡の防火水槽を設置）

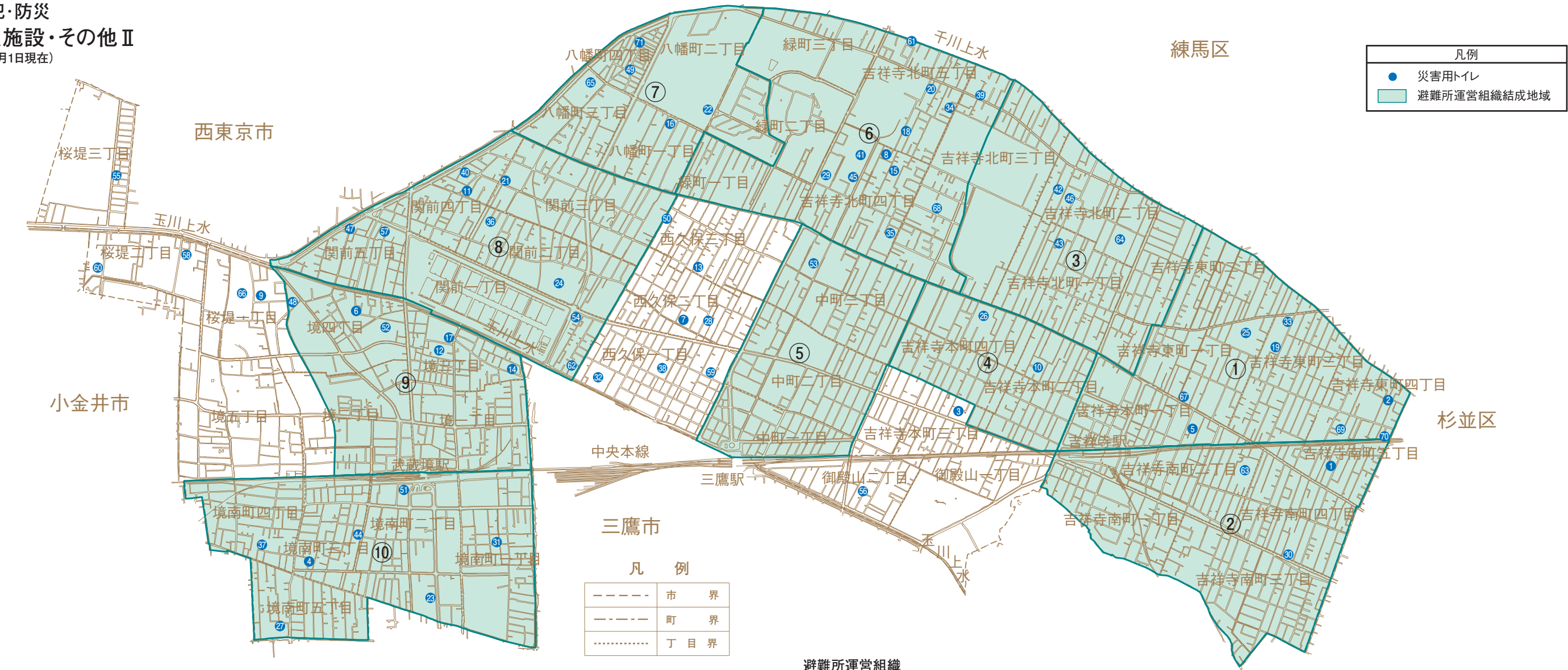
今後も防災広場等の整備をしていきます。



9 防犯・防災

⑦ 防災施設・その他Ⅱ

(平成26年1月1日現在)



防災広場・公園内災害用トイレ

名称	住所	災害用トイレ (基)	名称	住所	災害用トイレ (基)
① 南町防災広場	吉祥寺南町5-6	7	②① 大師通り公園	関前3-40	1
② 東町防災広場	吉祥寺東町4-15	4	②② 中央公園	八幡町2-4	18
③ 吉祥寺西公園	吉祥寺本町3-7	5	②③ 境南小学校	境南町2-27-27	10
④ 境南町防災広場	境南町3-20	3	②④ 第五中学校	関前2-10-20	10
⑤ 吉祥寺公園	吉祥寺本町1-34	2	②⑤ 第三中学校	吉祥寺東町1-23-8	10
⑥ 境山野緑地	境4-5	4	②⑥ 第一小学校	吉祥寺本町4-17-16	10
⑦ 西久保二丁目防災広場	西久保2-15	3	②⑦ 境南くつろぎ公園	境南町5-10	4
⑧ なかよし公園	吉祥寺北町4-9	2	②⑧ 城山ひろば公園	西久保2-11	4
⑨ 第2浄水場公園	桜堤1-6	3	②⑨ 中央通りさくら並木公園	吉祥寺北町4-11	4
⑩ 大正通り北公園	吉祥寺本町2-28	3	③⑩ 南町苗木畑公園	吉祥寺南町4-16	2
⑪ 関前四丁目公園	関前4-13	3	③⑪ あおき公園	境南町1-14	1
⑫ 境三丁目緑地	境3-10	2	③⑫ 西久保公園	西久保1-43	15
⑬ 西久保児童公園	西久保3-13	2	③⑬ 東町くすのき公園	吉祥寺東町3-5	2
⑭ 本村公園(拡充)	境3-26	2	③⑭ 扶桑通り公園	吉祥寺北町5-6	3
⑮ 北町さくら緑地	吉祥寺北町4-4	3	③⑮ かえで公園	吉祥寺北町4-1	1
⑯ グリーンパーク緑地(拡充)	八幡町1	1	③⑯ 仲通り公園	関前2-30	1
⑰ 境冒険遊び場公園	境3-20	4	③⑰ 境南中央公園	境南町4-21	4
⑱ 北裏やまふく公園	吉祥寺北町5-3	1	③⑱ ふじ公園	西久保1-24	2
⑲ 本宿公園	吉祥寺東町3-5	2	③⑲ 北裏公園	吉祥寺北町3-16	2
⑳ 四中東公園	吉祥寺北町5-4	1	③⑳ 若竹公園	関前4-12	1

避難所運営組織

防災組織名称	活動区域	活動する避難所
① 東部防災会	吉祥寺東町全域、吉祥寺本町1丁目	第三中、本宿小
② 南町防災ネットワーク	吉祥寺南町全域	第三小
③ 四小地域防災会	四小学区区域	第四小
④ 一小地域防災ネットワーク	吉祥寺本町2、4丁目	第一小
⑤ 一中地域防災会	中町2、3丁目	第一中
⑥ 大野田地域防災の会	大野田小学区域	大野田小、第四中
⑦ 千川地域防災会	千川小学校学区区域	千川小
⑧ 関前防災会	関前全域	関前南小、第五中
⑨ 武蔵境防災会	二小学区区域、六中学区域一部	第二小
⑩ 境南地域防災懇談会	境南町全域	境南小

※避難所運営組織未結成避難所：井之頭小、桜野小、第五小、第二中、第六中、武蔵野北高、武蔵高






名称	住所	災害用トイレ (基)	名称	住所	災害用トイレ (基)
④① 大野田小学校	吉祥寺北町4-11-37	10	⑤⑤ 桜堤二丁目防災広場	桜堤2-8	車椅子用 2 一般 1
④② はなもみじ公園	吉祥寺北町2-20	5	⑤⑥ 三谷公園	西久保1-6	4
④③ 吉祥寺北町緑地	吉祥寺北町1-23	2	⑥⑥ 上水あけぼの橋公園	桜堤2-8	1
④④ 境本公園	境南町3-14	2	⑥⑦ こうしん橋公園	吉祥寺北町5-10	2
④⑤ 大野田公園	吉祥寺北町4-11	2	⑥⑧ 玉川上水公園	関前1-1	2
④⑥ 青葉公園	吉祥寺北町2-16	2	⑥⑨ 第三小学校	吉祥寺南町2-35-9	10
④⑦ ひぐち橋公園	関前5-11	1	⑥⑩ 第四小学校	吉祥寺北町2-4-5	10
④⑧ 境橋公園	境4-12	1	⑥⑪ 千川小学校	八幡町3-5-25	10
④⑨ 八幡町第2公園	八幡町4-3	1	⑥⑫ 第二中学校	桜堤1-7-31	10
④⑩ 五小前公園	西久保3-25	1	⑥⑬ 吉祥寺の杜 宮本小路公園	吉祥寺東町1-17	2
④⑪ 境南ふれあい広場公園	境南町2-3	2	⑥⑭ 木の花小路公園	吉祥寺北町3-8	2
⑤② 第二小学校	境4-2-15	車椅子用 8 一般 10	⑥⑮ 本宿東公園	吉祥寺東町4-8	2
⑤③ 中央通り東公園	中町3-5	2	⑥⑯ 本田東公園	吉祥寺東町4-18	2
⑤④ 久保公園	関前1-6	2	⑥⑰ 八幡町いこいの広場	八幡町4-15	2
⑤⑤ 上水北公園	桜堤3-3	1			
⑤⑥ むらさき公園	御殿山2-11	1			
⑤⑦ さくら見公園	関前5-6	1			
			合計		278

※各小・中学校には、一般用トイレ8基、車椅子用トイレ2基の計10基を設置。



⑧ 避難場所

(平成26年1月1日現在)

凡例	
	広域避難場所
	一時集合場所 (市立小中学校、都立高校)
	避難場所案内板
	福祉避難所
	コミュニティセンター (災害時地域支え合いステーション)

